

**4**

"

"

"


"

**1**

**1.1**

南京航空航天大学 A000551

南京航空航天大学 A000551



1.3



南京航空航天大学 A000551

& \$ 9



3

3.1

南京航空航天大学 A000551

3.2

南京航空航天大学 A000551



4

4.1

南京航空航天大学 A000551

4.2

南京航空航天大学 A000551

"

"

4.3

南京航空航天大学 A000551

4.4

南京航空航天大学 A000551

4.5

南京航空航天大学 A000551



南京航空航天大学 A000551

3

/ /

90%

1

3

2

90%

80%

2

20%

10%


1

1

3

5

5.1




5.2



1  
90% @ 20000km  
0.1  
2  
2km  
30km  
3  
2  
5.3

1  
100KHz  
-25dB  
30cm×10cm

南京航空航天大学 A000557



7

7.1 PNT

南京航空航天大学 A000551

## 7.2

× ◦

× ◦

南京航空航天大学 A000551

### 7.3

1  
3  
1  
1  
80%  
0.5%D D  
3  
1

1  
3  
90%  
10  
95%  
0.001 %s  
1km  
1

南京航空航天大学 A000551

8.

8.1 /GNSS

及  
 耗  
 耗  
 耗 不套  
 试  
 耗  
 点  
 向  
 耗  
 :  
 点  
 获  
 快  
 :  
 ( 实  
 、



## 8.2 5G

南京航空航天大学 A000551

**9.**

**9.1**

南京航空航天大学 A000551



